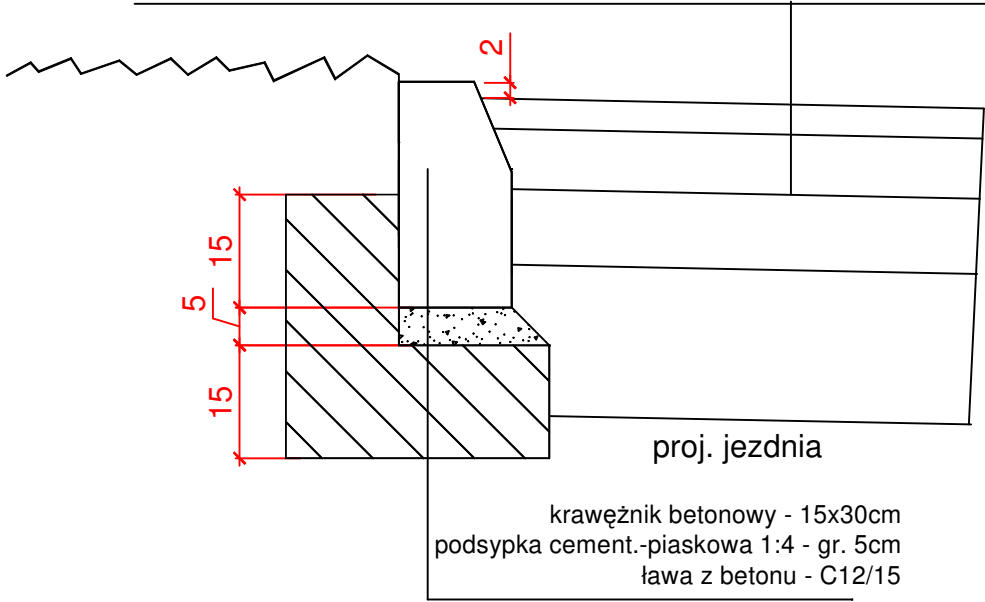


SZCZEGÓŁ KONSTRUKCYJNY

Połączenie proj. jezdni z proj. trawnikiem

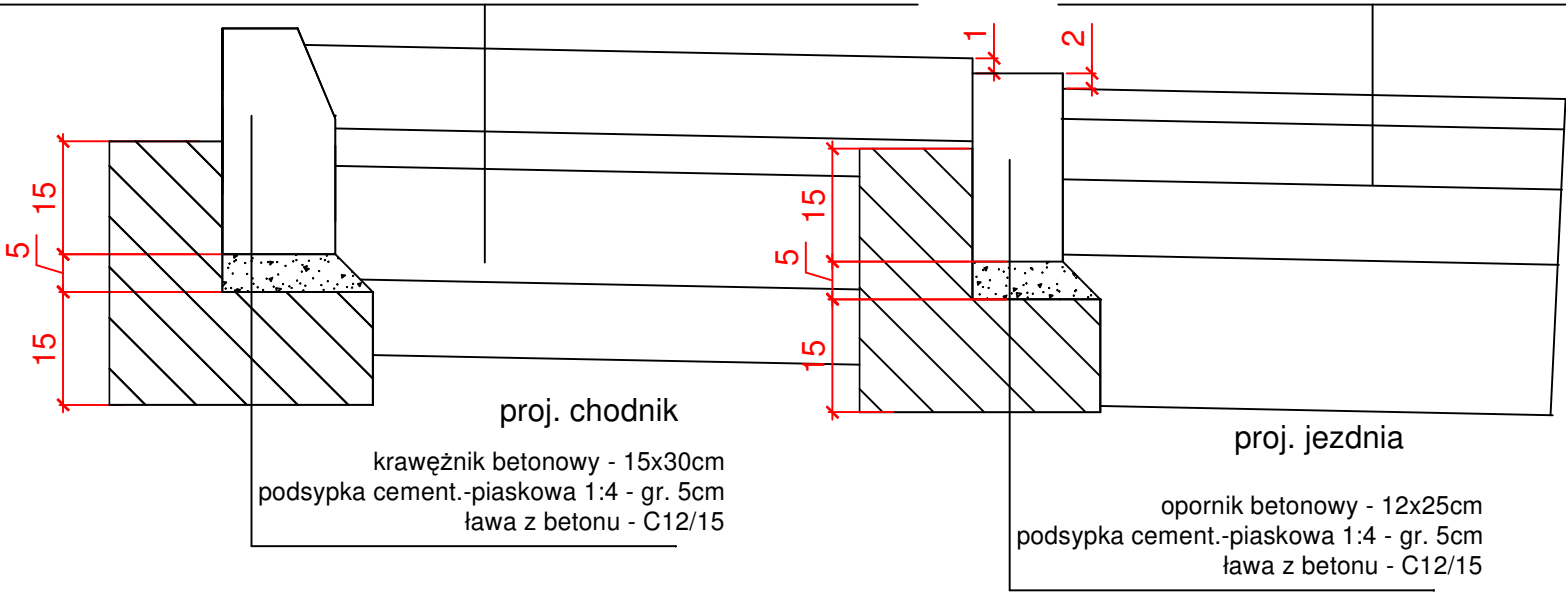
- kostka betonowa koloru szarego gr. 8cm
- podsyпка cementowo piaskowa 1:4 gr. 3cm
- podbudowa z kruszywa łamanego stabilizowanego mechanicznie 0/31.5mm gr.20cm
- grunt stabilizowany cementem o Rm=2,5MPa gr.15cm



SZCZEGÓŁ KONSTRUKCYJNY

Połączenie proj. jezdni z proj. chodnikiem wzmocnionym

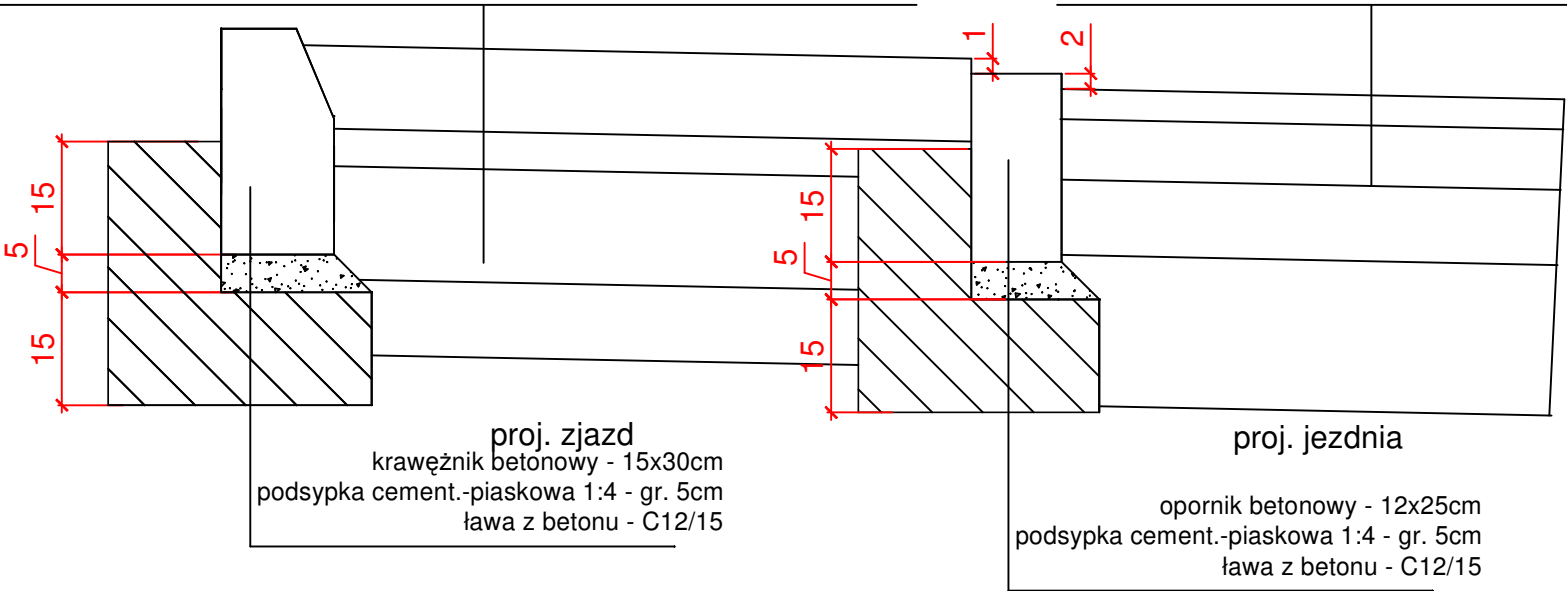
- kostka betonowa gr. 8cm
  - podsyпка cementowo piaskowa 1:4 gr. 3cm
  - podbudowa z kruszywa łamanego stabilizowanego mechanicznie 0/31.5mm gr.15cm
  - grunt stabilizowany cementem o Rm=2,5MPa gr.15cm
- kostka betonowa koloru szarego gr. 8cm
  - podsyпка cementowo piaskowa 1:4 gr. 3cm
  - podbudowa z kruszywa łamanego stabilizowanego mechanicznie 0/31.5mm gr.20cm
  - grunt stabilizowany cementem o Rm=2,5MPa gr.15cm



SZCZEGÓŁ KONSTRUKCYJNY

Połączenie proj. jezdni z proj. zjazdem na posesje

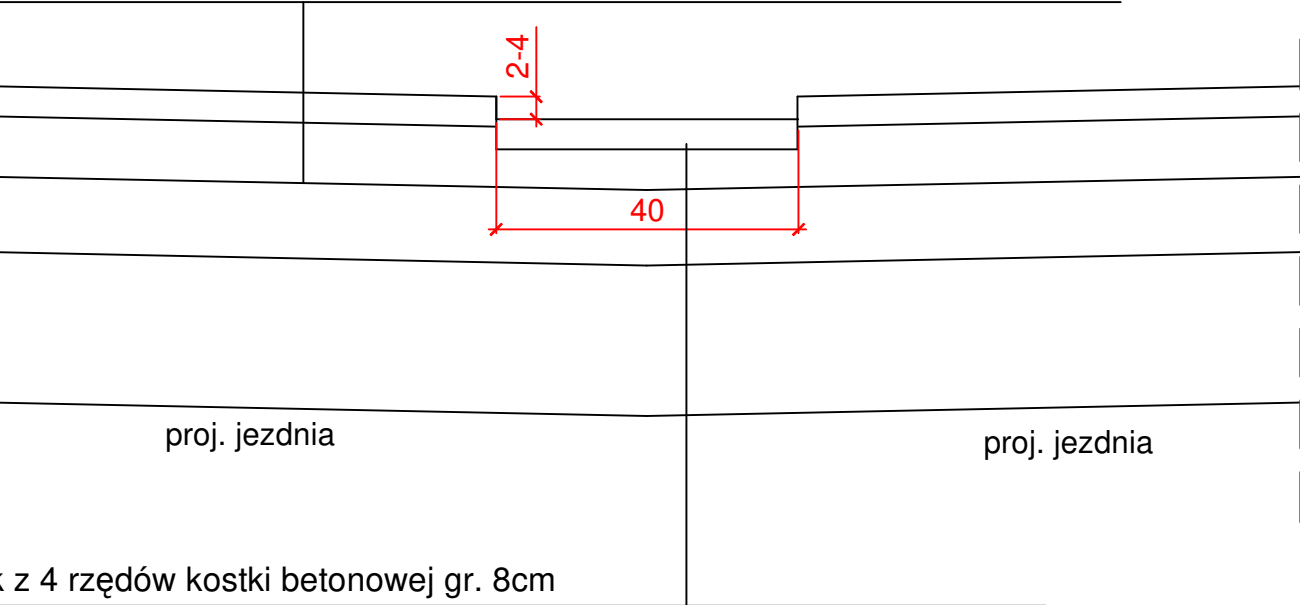
- kostka betonowa gr. 8cm
  - podsyпка cementowo piaskowa 1:4 gr. 3cm
  - podbudowa z kruszywa łamanego stabilizowanego mechanicznie 0/31.5mm gr.15cm
  - grunt stabilizowany cementem o Rm=2,5MPa gr.15cm
- kostka betonowa koloru szarego gr. 8cm
  - podsyпка cementowo piaskowa 1:4 gr. 3cm
  - podbudowa z kruszywa łamanego stabilizowanego mechanicznie 0/31.5mm gr.20cm
  - grunt stabilizowany cementem o Rm=2,5MPa gr.15cm



SZCZEGÓŁ KONSTRUKCYJNY

ściek z kostki betonowej w osi drogi

- kostka betonowa koloru szarego gr. 8cm
- podsyпка cementowo piaskowa 1:4 gr. 3cm
- podbudowa z kruszywa łamanego stabilizowanego mechanicznie 0/31.5mm gr.20cm
- grunt stabilizowany cementem o Rm=2,5MPa gr.15cm



- ściek z 4 rzędów kostki betonowej gr. 8cm
- podsyпка cementowo piaskowa 1:4 gr. 3cm
- podbudowa z kruszywa łamanego stabilizowanego mechanicznie 0/31.5mm gr.16-18cm
- grunt stabilizowany cementem o Rm=2,5MPa gr.15cm

 <div>Biurow Projektów Drogowych ul. Moniuszki 22/5 86-300 Grudziądz NIP: 876-20-40-798 REGON: 871524390</div> <div>tel. kom. 602 104 890 email: biuro@bpd.net.pl http:// www.bpd.net.pl</div>				
INWESTOR: GMINA MIASTO WĄBRZEŻNO ul. Wolności 18 87-200 Wąbrzeźno				
INWESTYCJA: PRZEBUDOWA ULICY MARII KONOPNICKIEJ W WĄBRZEŻNIE				
NAZWA RYSUNKU: PROJEKT ZAGOSPODAROWANIA			SKALA: 1:10	BRANŻA: Drogowa
FAZA: PROJEKT BUDOWLANY		DATA: 05.2017r.		NR ARKUSZA: D3
FUNKCJA:	AUTOR:	NR UPRAWNIEN	BRANŻA	PODPIS
PROJEKTANT	Patryk Schultz		DROGOWA	
OPRACOWANIE				