















-  Komunikat przy prędkości większej niż dopuszczalna
-  Komunikat przy prędkości równej lub mniejszej niż dopuszczalna
-  Radar z wyświetlaczem prędkości

- OBJAŚNIENIA:
-  proj. nawierzchnia bitumiczna jezdni
 -  Proj. chodniki z kostki betonowej
 -  Proj. ścieżki rowerowe
 -  Proj. pobocza szer. 0,75m
 -  proj. jazdy z kostki betonowej

-  A-7 (I)
znaki drogowe pionowe istniejące b.z.
-  D-6 (U)
znaki drogowe pionowe istniejące do likwidacji/przestawienia
-  D-6 (P)
znaki drogowe pionowe projektowane
-  znaki drogowe poziome projektowane
-  A-7
znaki drogowe pionowe projektowane wg odrębnego opracowania ul. 750 lecia Wąbrzeźna
-  znaki drogowe poziome projektowane wg odrębnego opracowania ul. 750 lecia Wąbrzeźna

 Biuro Projektów Drogowych ul. Moniuszki 22/5 86-300 Grudziądz NIP: 876-204-0798 REGON: 871524390 tel. kom. 602 104 890 email: biuro@bpd.net.pl http://www.bpd.net.pl			
INWESTOR: GMINA MIASTO WĄBRZEŹNO ul. Wolności 18 87-200 Wąbrzeźno			
INWESTYCJA: PRZEBUDOWA ULICY WSPÓLNEJ W WĄBRZEŹNIE			
NAZWA RYSUNKU: PROJEKT ZAGOSPODAROWANIA TERENU		SKALA: 1:500	BRANŻA: Drogowa
FUNKCJA: PROJEKT WYKONAWCY		DATA: 06.2017r.	NR ARKUSZA: D1
FUNKCJA: PROJEKTANT	AUTOR: Patrik Schultz	NR UPRAWNIEN	BRANŻA: DROGOWA